REPUBLIC OF UZBEKISTAN
AERONAUTICAL INFORMATION SERVICE

РЕСПУБЛИКА УЗБЕКИСТАН
СЛУЖБА АЭРОНАВИГАЦИОННОЙ ИНФОРМАЦИИ

13, Lokomotivnaya St.
100167 Tashkent
Republic of Uzbekistan
Tel: +998 (78) 1402711
Fax: +998 (71) 2399980
AFTN: UTTTYOYX
Web site: http://ais.uzairways.com
E-maiaeronav: ais@aeronav.uz

ул. Локомотивная 13
100167 Ташкент
Республика Узбекистан
Тел: +998 (78) 1402711
Факс: +998 (71) 2399980
АФТН: УТТТЫОЫЬ
Вэб сайт: http://ais.uzairways.com
Эл. почта: ais@uzairways.uz

CORRIGENDUM

AIRAC AMDT 06/20 of the Uzbekistan AIP effective 03 DEC 20 has already been delivered to clients. Since delivery the misprints on pages AD2. UTNU-20, AD2. UTNN-1, AD2. UTNN-21, AD2. UTNN-23 have been detected and corrected.

Please replace the pages AD2. UTNU-19/20, AD2. UTNN-1/2, AD2. UTNN-20/21, AD2. UTNN-22/23 by new ones attached to this corrigendum.

STANDARD ARRIVAL CHART INSTRUMENT (STAR) - ICAO

AD ELEV 322'
THR ELEV 319'

TRANSITION LEVEL FL50
TRANSITION ALTITUDE 2300'

URGENCH Approach	126.0
URGENCH Tower	118.3

URGENCH/UTNU RWY31

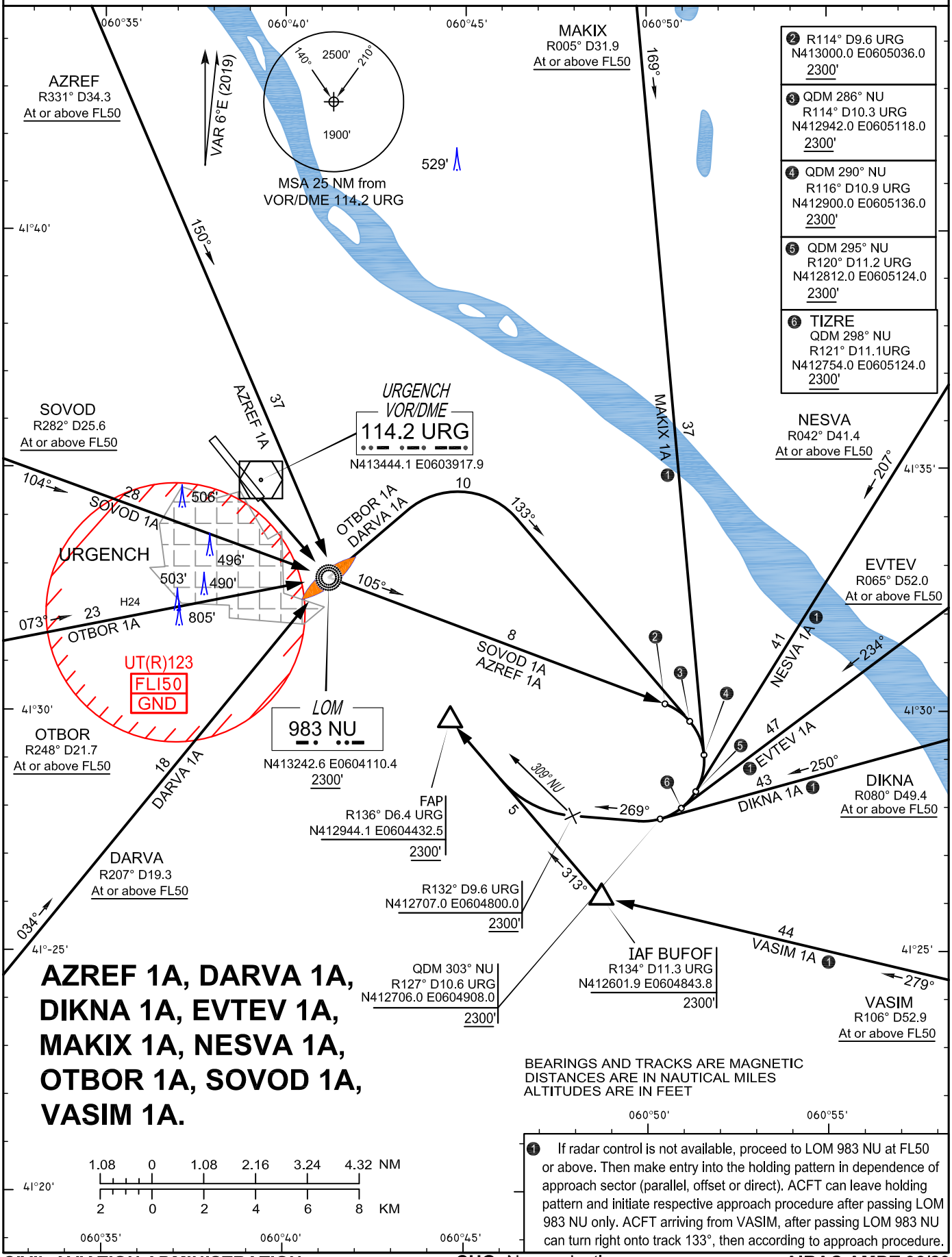

AZREF 1A, DARVA 1A, DIKNA 1A, EVTEV 1A, MAKIX 1A, NESVA 1A, OTBOR 1A, SOVOD 1A, VASIM 1A.

BEARINGS AND TRACKS ARE MAGNETIC
DISTANCES ARE IN NAUTICAL MILES
ALTITUDES ARE IN FEET

❶ If radar control is not available, proceed to LOM 983 NU at FL50 or above. Then make entry into the holding pattern in dependence of approach sector (parallel, offset or direct). ACFT can leave holding pattern and initiate respective approach procedure after passing LOM 983 NU only. ACFT arriving from VASIM, after passing LOM 983 NU can turn right onto track 133°, then according to approach procedure.

STANDARD ARRIVAL CHART INSTRUMENT (STAR) - ICAO

AD ELEV 322'
THR ELEV 320'

URGENCH Approach	126.0
URGENCH Tower	118.3

URGENCH/UTNU RWY13

TRANSITION LEVEL FL50
TRANSITION ALTITUDE 2300'

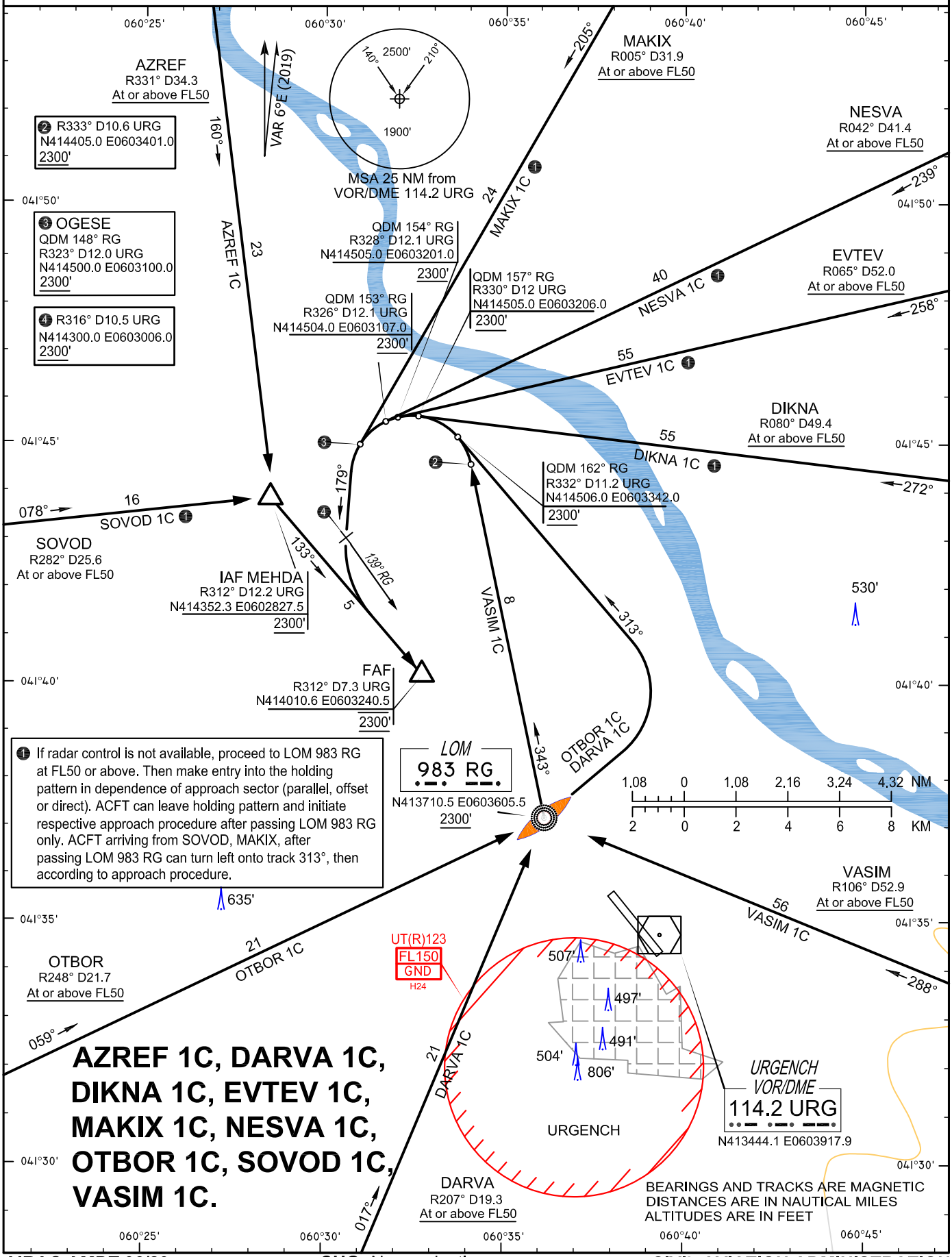

AZREF 1C, DARVA 1C, DIKNA 1C, EVTEV 1C, MAKIX 1C, NESVA 1C, OTBOR 1C, SOVOD 1C, VASIM 1C.

2.1. AERODROME LOCATION INDICATOR AND NAME.
ИНДЕКС МЕСТОПОЛОЖЕНИЯ И НАЗВАНИЕ АЭРОДРОМА.

UTNN NUKUS
УТНН НУКУС

2.2. AERODROME GEOGRAPHICAL AND ADMINISTRATIVE DATA.
ГЕОГРАФИЧЕСКИЕ И АДМИНИСТРАТИВНЫЕ ДАННЫЕ ПО АЭРОДРОМУ.

1.	ARP coordinates and site at AD Контрольная точка и координаты местоположения на АД	N422921.31 E0593721.82
2.	Direction and distance from city Направление и расстояние от города	8km NE of center of city Nukus 8км северо-восточнее центра города Нукус
3.	Elevation/ Превышение Reference temperature /расчетная температура	+76,2м/250' +36°C
4.	Geoid undulation at AD Волна геоида	NIL Нет
5.	MAG VAR/Annual change Магнитное склонение/годовые изменения	6°49'E (2020) +6.81° (2020)
6.	AD Administration: address, telephone, telefax, telex, AFTN Администрация АД: адрес, телефон телефакс, телекс, АФТН	Authority of Airport, International Airport Nukus, St. A.Dosnazarov, 230100. Администрация аэропорта, Международный аэропорт Нукус, 230100, ул. А.Досназарова Тел./Tel.: + (99861) 222 85 35 AFTN: UTNNYDYD
7.	Types of traffic permitted Вид разрешенных полетов	IFR/VFR ППП/ПВП
8.	Remarks Примечания	NIL Нет

2.3. OPERATIONAL HOURS.
РЕГЛАМЕНТ РАБОТЫ.

1.	AD Administration Администрация АД	04:00 -13:00 UTC
2.	Customs and immigration Таможня и иммиграционная служба	In operational hours По регламенту работы
3.	Health and sanitation Медицинская и санитарная служба	In operational hours По регламенту работы
4.	AIS Briefing Office Брифинг	H24 к/с
5.	ATS Reporting Office (ARO) Аэродромный диспетчерский пункт (АДП)	H24 к/с
6.	MET Briefing Office Метеорологическое бюро по инструктажу	H24 к/с
7.	ATS ОВД	H24 к/с
8.	Fuelling Заправка топливом	In operational hours По регламенту работы
9.	Handling Обслуживание	In operational hours По регламенту работы
10.	Security Безопасность	In operational hours По регламенту работы
11.	De-icing Противообледенение	In operational hours По регламенту работы
12.	Remarks Примечания	NIL Нет

2.4. HANDLING SERVICES AND FACILITIES.
СЛУЖБЫ И СРЕДСТВА ОБСЛУЖИВАНИЯ.

1.	Cargo-handling facilities Погрузочно-разгрузочные средства	Modern facilities handling weights up to 5 tons Современные средства обслуживания грузоподъемностью до 5 тонн
2.	Fuel/oil types Типы топлива/масел	TS-1 (equivalent Jet A-1)/NIL ТС-1/Нет
3.	Fuelling facilities/capacity Средства заправки топливом/емкость	Available with limitations Имеются с ограничениями
4.	De-icing facilities Средства по удалению льда	Available Имеются
5.	Hangar space for arriving aircraft Места *в* ангаре для прибывающих ВС	NIL Нет
6.	Repair facilities for arriving aircraft Ремонтное оборудование для прибывающих ВС	Minor repair facilities at aircraft repair base Мелкий ремонт ВС
7.	Remarks Примечания	NIL Нет

2.5 PASSENGER FACILITIES.
СРЕДСТВА ДЛЯ ОБСЛУЖИВАНИЯ ПАССАЖИРОВ.

1.	Hotels Гостиницы	City hotels Городские гостиницы
2.	Restaurants Рестораны	Available Имеются
3.	Transportation Транспортное обслуживание	Buses, taxi Автобусы, такси
4.	Medical facilities Медицинское обслуживание	First-aid at the airport. Hospital in the city. Первая медицинская помощь в аэропорту. Больница в городе.
5.	Bank and Post Office Банк и почтовое отделение	Available in city Имеются в городе
6.	Tourist Office Туристическое бюро	NIL Нет
7.	Remarks Примечания	NIL Нет

2.6. RESCUE AND FIRE FIGHTING SERVICES.
АВАРИЙНО-СПАСАТЕЛЬНАЯ И ПРОТИВОПОЖАРНАЯ СЛУЖБЫ.

1.	AD category for fire fighting Категория аэродрома по противопожарному обслуживанию	Category VII Категория VII
2.	Rescue equipment Аварийно-спасательное оборудование	Available Имеется
3.	Capability for removal of disabled aircraft Возможности удаления ВС, потерявших способность двигаться	Available Имеется
4.	Remarks Примечания	NIL Нет

2.7. SEASONAL AVAILABILITY - CLEARING.
СЕЗОННОЕ ИСПОЛЬЗОВАНИЕ ОБОРУДОВАНИЯ - УДАЛЕНИЕ ОСАДКОВ.

1.	Types of clearing equipment Виды оборудования для удаления осадков	Special snow-removing machines Специальные снегоуборочные машины
2.	Cleaner priorities Очередность удаления осадков	RWY, TWY and places of parking aircraft ВПП, РД и места стоянок ВС
3.	Remarks Примечания	NIL Нет

STANDARD ARRIVAL CHART INSTRUMENT (STAR) - ICAO

AD ELEV 250'
THR 248'

NUKUS Tower 121.3

NUKUS/UTNN RWY15

TRANSITION LEVEL FL80
TRANSITION ALTITUDE 6000'

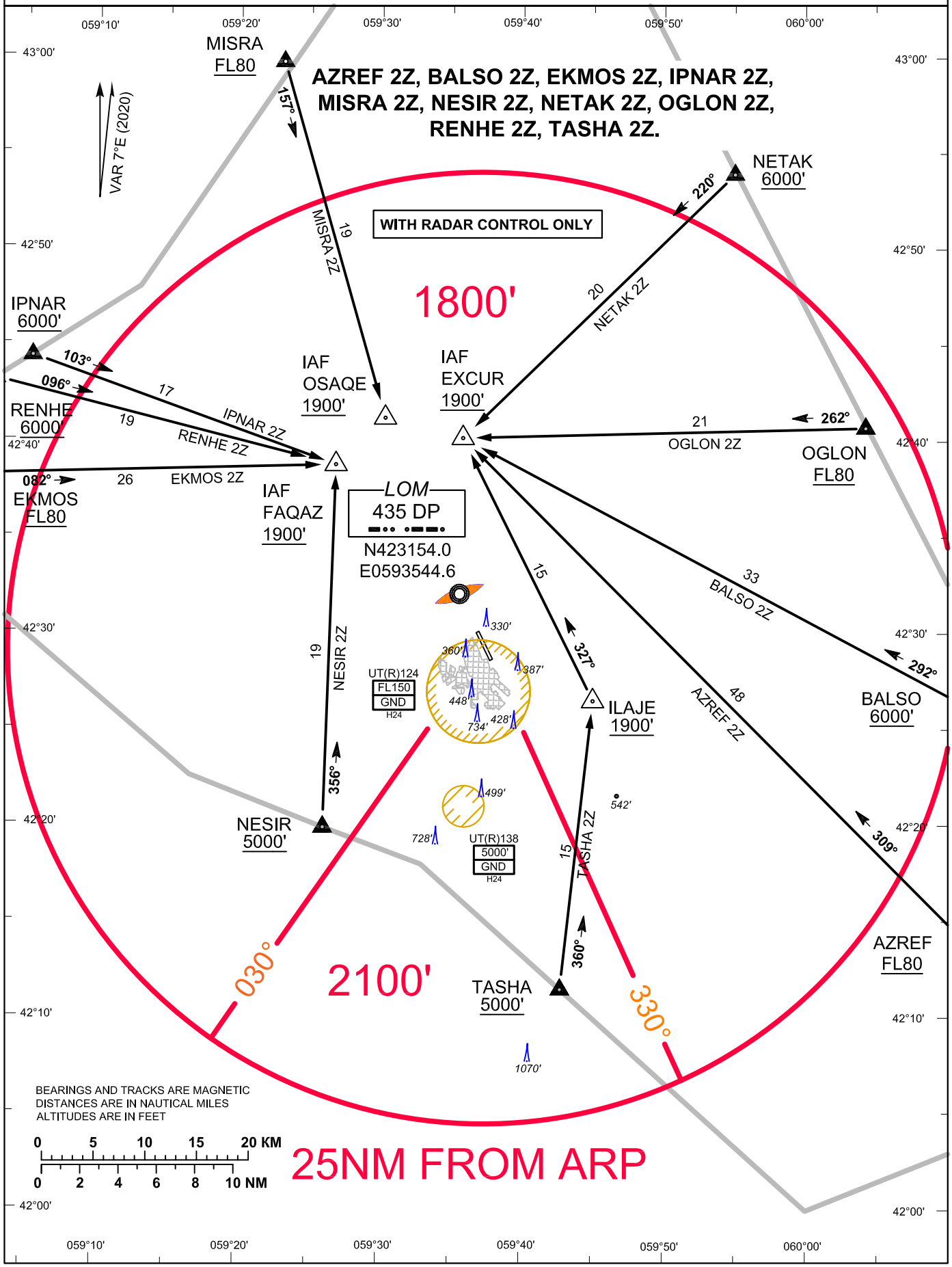

CHG: New chart.

STANDARD ARRIVAL CHART INSTRUMENT (STAR) - ICAO

AD ELEV 250'
THR 248'

NUKUS Tower 121.3

NUKUS/UTNN RWY15

TRANSITION LEVEL FL80
TRANSITION ALTITUDE 6000'

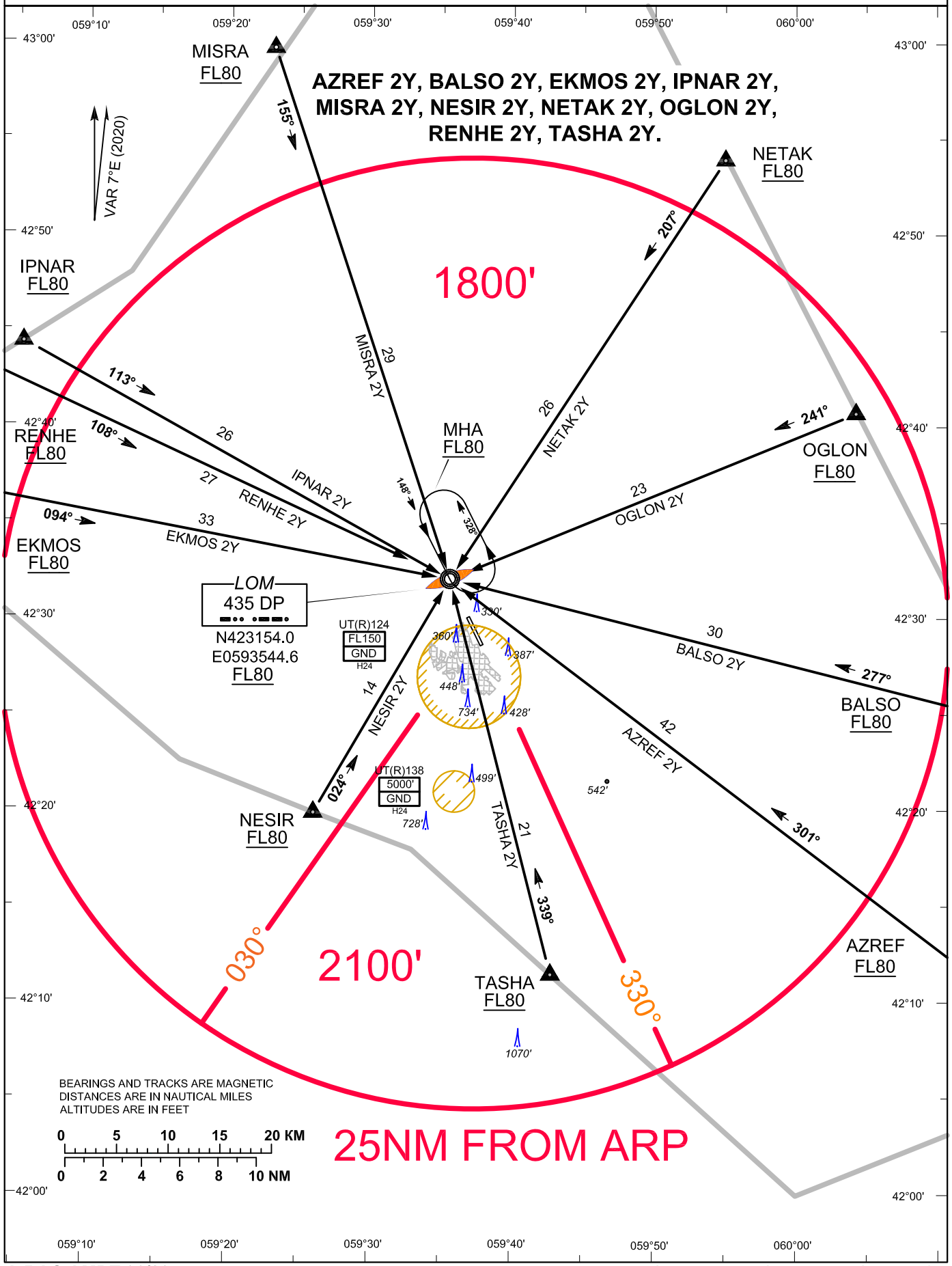

CHG: New chart

STANDARD ARRIVAL CHART INSTRUMENT (STAR) - ICAO

AD ELEV 250'
THR 246'

NUKUS Tower 121.3

NUKUS/UTNN RWY33

TRANSITION LEVEL FL80
TRANSITION ALTITUDE 6000'

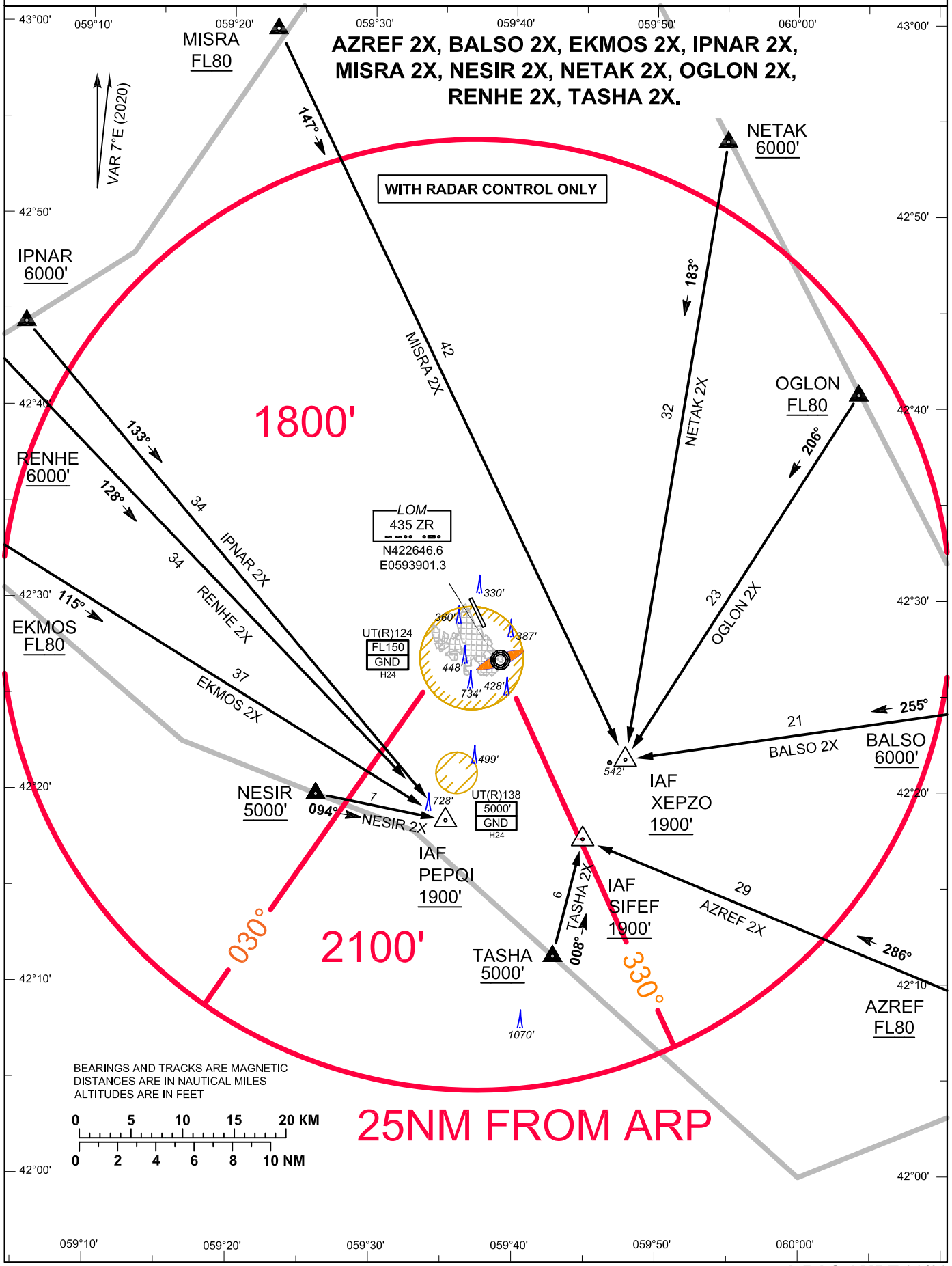

CHG: New chart.

STANDARD ARRIVAL CHART INSTRUMENT (STAR) - ICAO

AD ELEV 250'
THR 246'

NUKUS Tower 121.3

NUKUS/UTNN RWY33

TRANSITION LEVEL FL80
TRANSITION ALTITUDE 6000'

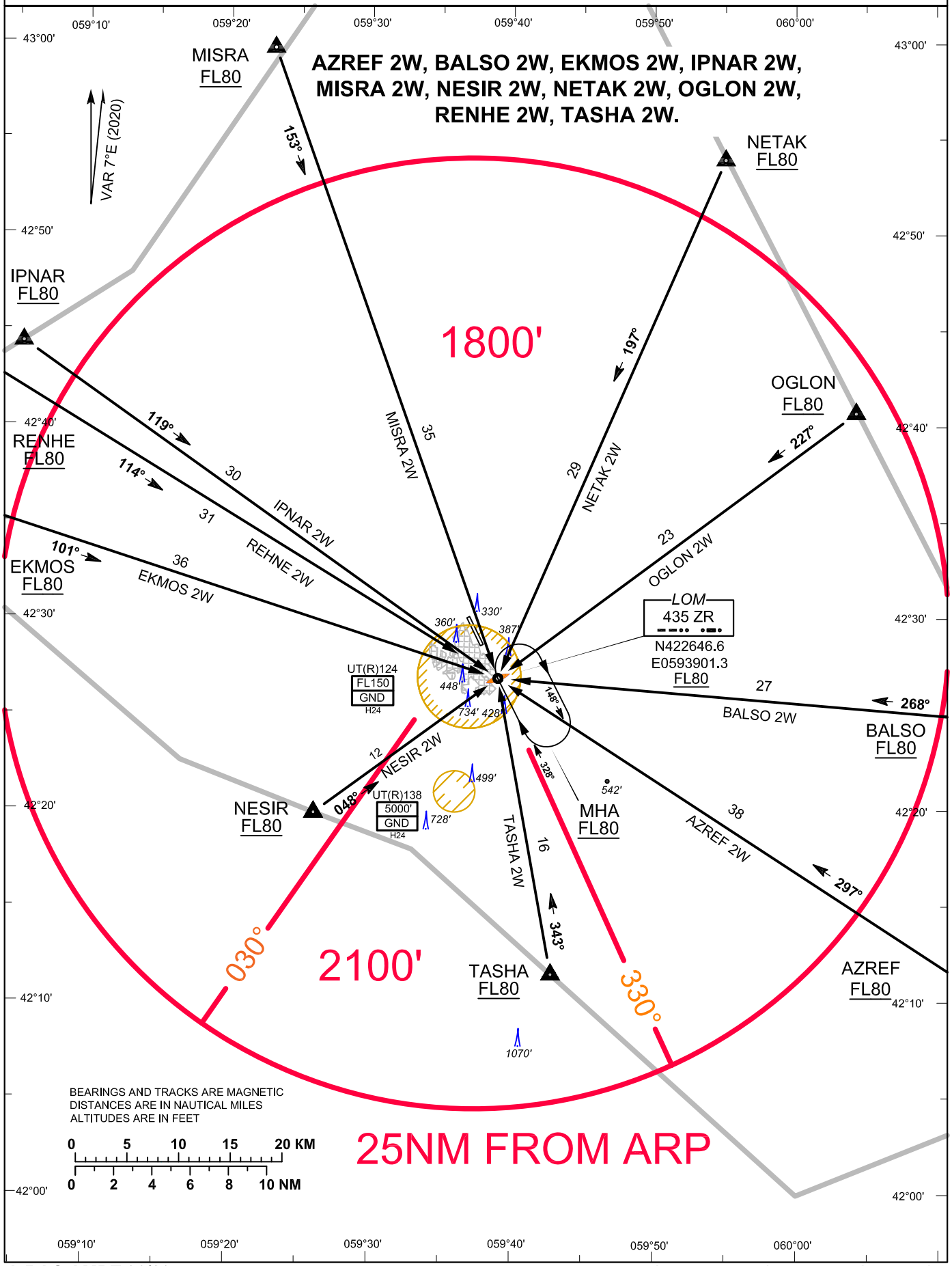

CHG: New chart.